

ट्राफिक प्रभाव + सुधारहरू

The Champlain Parkway यातायात सञ्चालन सुधार गर्नेछ र बर्लिंगटनको दक्षिण पश्चिमी क्वाड्रन्टमा स्थानीय र ट्राफिक छुट्याउनेछ । यस The Champlain Parkwayले परियोजनाको क्षेत्रका स्थानीय सडकहरूमा ट्रकहरूको आवातजावत पन किम गर्नेछ । परियोजनाले ट्राफिक सिग्नलहरू थप गर्नेछ र हाल रहेको सिग्नलहरू अपग्रेड गर्नेछ; यी सिग्नलहरू क्षेत्रको माध्यमबाट यातायात मार्ग सुधार गर्न सङ्क्रोनाईज हुनेछ । नयाँ र अपग्रेड गरिएको सिग्नलले ट्रान्जिट सिग्नल प्राथमिकता र आपतकालीन सवारी प्रेम्पशन पन समावेश गर्दछ, जसले बस र आपतकालीन सवारी साधनहरूलाई ट्राफिक बत्तीहरूमा नपर्खकिन यस ठाउँबाट जान दिन्छन् ।



ईन्टरचेन्ज क्षेत्र



I-189/U.S. Route 7 को ईन्टरचेन्ज क्षेत्रबाट होम एभेन्यू, The Champlain Parkwayले हाल रहेको, जान छोडिएको सडक हुँदै जानेछ र शहरको सडकमा तल सानो बाटो हुँदै जानेछ ।

पार्कवे क्षेत्र (होम एभेन्यूदेखि लेकसाईड एभेन्यू), नयाँ 25-mph शहर सडक हुनेछ जुन प्रत्येक दशामा एक लेन र चौबाटोमा देब्रे-मोडको लेनहरूमा हुनेछ । त्यहाँ होम एभेन्यू, फ्लाईन एभेन्यू, सीयर्स लेन, र लेकसाईड एभेन्यूमा ट्राफिक सिग्नलहरू हुनेछन् ।

पार्कवे क्षेत्र



Champlain Parkway Project
Burlington, VT



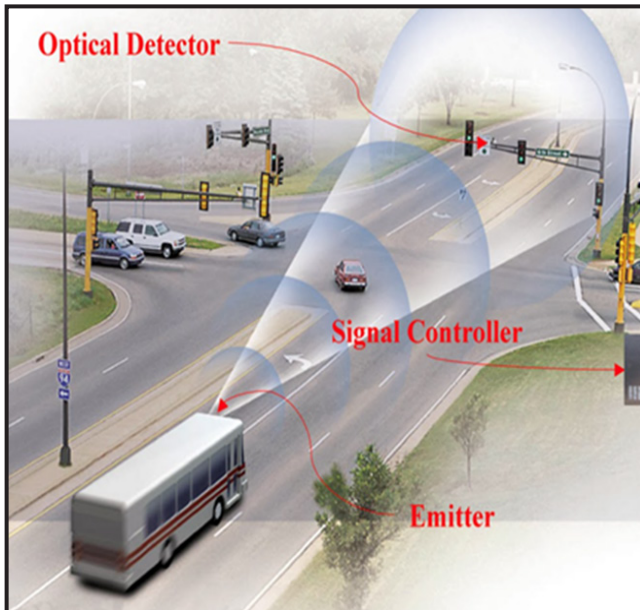


अन-रोड क्षेत्र लेकसाईड एभेन्यूदेखि मेन स्ट्रटिसम्म, The Champlain Parkwayले हाल रहेको शहरको सडकतरि हूँदै जानेछ ।

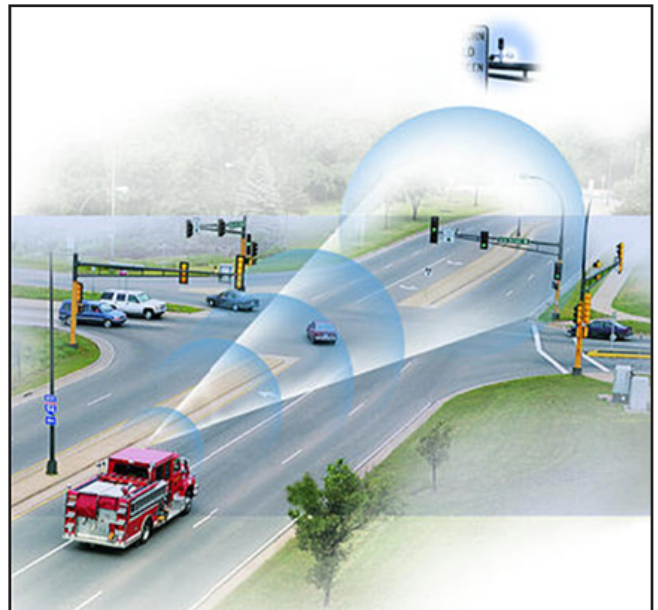
म्यापल र कडिग स्ट्रटि नेबरहुडमा, सवारीसाधन धेरै खुल्लासँग आवतजावत हुनेछ । नयाँ सगि्नलहरू कडिग स्ट्रटि र म्यापल स्ट्रटिमा भएको पाईन स्ट्रटिको चौबाटोहरूमा जोडनिन्छ । पाईन स्ट्रटि र मेन स्ट्रटिको चौबाटोमा भएका सगि्नल बत्तीहरु अपग्रेड हुनेछ । सबै सगि्नलहरूमा विशेष पैदल यात्रीहरु हडिने WALK बाटो, ट्रान्जिट सगि्नलको प्राथमकता, र आपतकालीन सवारी प्रएम्पशन समावेश हुनेछ ।



ट्रान्जिट सगि्नलको प्राथमकता



आपतकालनि सवारी साधनको प्रएम्पशन



Champlain Parkway Project
Burlington, VT



ट्राफिको चाप

The Champlain Parkwayले केही क्षेत्रहरूमा यातायातको चापलाई घटाउनेछ र अरूमा बढाउनेछ । यद्यपि, चाप बढ्को ठाउँमा पनि, यातायातको प्रवाह सुधार हुनेछ र चौबाटोहरूमा राम्रोसँग आवतजावत हुनेछ । सडकको सञ्जालले राम्रोसँग कार्य गर्दछ र यसले अध्ययन क्षेत्रभरि सिमगर सकारात्मक प्रभावमा परिणाम दिनेछ ।

कुनै नरिमाण-सामाग्रीहरु छैनन्



नरिमाणको मात्राहरु



म्यापल र कडिग स्ट्रटि नेबरहुड सवारी साधनहरुको चाप

कुनै नरिमाण-सामाग्रीहरु छैनन्



The Champlain Parkway परियोजनाले पाईन स्ट्रटिमा यातायात आवागमनलाई नरिदेशति गर्दै, म्यापल र कडिग स्ट्रटि नेबरहुडमा यातायातको चापलाई पुनः सन्तुलन गर्नेछ । पाईन स्ट्रटि भनेको उच्च तहको यातायात व्यवस्थापनको लागि डिजाईन गरिएको मुख्य सडक खण्ड हो । पाईन स्ट्रटिमा धेरैभन्दा धेरै कारहरू ल्याउँदा नजकैका आसपासका ठाउँ र आवासीय सडकहरूबाट कारहरू हटाउनेछ ।

नरिमाणको मात्राहरु




पाईन स्ट्रटिमा हरेक दिन थप सवारी साधनहरू हुने भएतापनि, पाईन स्ट्रटिसँगको छेउछाउको कडिग स्ट्रटि र म्यापल स्ट्रटिमा राम्रो आवतजावत हुनेछ । यी सुधार गरेर सञ्चालन गर्दा बढ्दो यातायातको प्रभावलाई कम गर्दछ ।


समग्र ट्राफिकि सञ्जाल राम्रोसँग सञ्चालन हुनेछ, र यसले ट्राफिकि प्रवाह सुधरनिछ ।

टपिपणीहरू बूझाउनुहोस्:
जुलाई १० – अगस्ट २४, २०२०

 www.champlainparkway.com

 info@champlainparkway.com

 Champlain Parkway LS DSEIS
c/o Susan Molzon
Burlington DPW
645 Pine Street
Burlington, VT 05401

 802.496.8956



**Champlain
Parkway Project**
Burlington, VT



U.S. Department of Transportation
**Federal Highway
Administration**

